












SIMBOLOGÍA

PROYECTO

-  AEROGENERADORES
-  PLANTA CONSTRUCTIVA, HUELLA GENERAL
-  PERÍMETRO DE PARCELA
-  LÍNEA DE EVACUACIÓN
-  SUBESTACIÓN

COBERTURA VEGETAL

-  112 TEJIDO URBANO DISCONTINUO
-  211 TIERRAS DE LABOR EN SECANO
-  231 PRADERAS
-  312 BOSQUE DE CONIFERAS
-  313 BOSQUE MIXTO
-  324 MATORRAL BOSCOZO DE TRANSICIÓN

MAPA FI04

junio 6, 2023

DATOS CARTOGRÁFICOS

PROYECCIÓN: ETRS_1989_UTM_Zone_30N
 DATUM: D_ETRS_1989
 SPHEROID: GRS_1980

FUENTE: COPERNICUS LAND
 MONITORING SERVICE, 2019

**FEROSCA
WIND**



EVALUACIÓN DE IMPACTO AMBIENTAL DEL PROYECTO "PARQUE EÓLICO FEROSCA I"
 MUNICIPIOS DE LAUDIO Y AIARA, PAIS VASCO EUSKADI, ESPAÑA

COBERTURA VEGETAL